
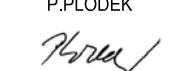




- LEGENDA:
- POZEMKOVÁ HRANICE DLE KN
 - VNITŘNÍ KRESBA
 - PARCELNÍ ČÍSLO DLE KN
 - POŘADOVÉ ČÍSLO POZEMKU
 - KATASTRÁLNÍ HRANICE
 - HRANICE DOČASNÉHO ZÁBORU DO 1 ROKU
 - PLOCHA TRVALÉHO ZÁBORU - VÝKUP
 - PLOCHA TRVALÉHO ZÁBORU - BEZ VÝKUPU - VLASTNÍK KRÁLOVÉHRADECKÝ KRAJ
 - PLOCHA DOČASNÉHO ZÁBORU DO 1 ROKU

SOUŘADNICOVÝ SYSTÉM: JTSK							
VYPRACOVAL : P.PLODEK 		ZODP. PROJEKTANT : ING.A.DEJMEK 		KONTROLOVAL : ING. R. ŠKRÁBA 		ZAKÁZKOVÉ ČÍSLO : 1915	
OBEC : ČERVENÝ KOSTELEČ, HRONOV						FORMÁT : 6A4	
INVESTOR : KRÁLOVÉHRADECKÝ KRAJ						DATUM : 12 / 2015	
AKCE : SIL. II/267 RTYNĚ - ZBEČNÍK - HRONOV, SO 102						ÚČEL : DSP+PDPS	
						MĚŘÍTKO : 1:2000	
OBJEKT : ZÁBOROVÝ ELABORÁT						ČÍS. OBJEKTU : H.1	
						SOUPRAVA :	
PŘÍLOHA : KATASTRÁLNÍ MAPA KM 0,000 - 1,700						ČÍS. PŘÍLOHY : 3.1	